

# Книга 1.

Международный опыт развития экологического туризма на ООПТ



## 11 кейсов

развития природных территорий по всему миру



# ГЕОГРАФИЯ ИССЛЕДОВАНИЯ

## Германия

региональное развитие, инфраструктура и турпродукт

## Франция

развитый маркетинг и программы вовлечения

## Финляндия

скоординированная политика по вовлечению местных сообществ и частного сектора в работу ООПТ

## США

многообразие подходов к регулированию ООПТ, работа с объектами показа

## Канада

рекреационный туризм в условиях (суб-)арктического климата, управление удаленными участками дикой природы, морские охраняемые территории

## Австралия

работа с обширными территориями, практика привлечения турпотока на удаленных территориях

## Норвегия

передовые практики экологического туризма



# ФУНКЦИОНАЛЬНАЯ ОРГАНИЗАЦИЯ ТЕРРИТОРИИ

## Дикая природа Тасмании

Несколько ООПТ с различным режимом координируют управление в рамках единого объекта ЮНЕСКО



## Геопарк Рокуа

Сочетание различных режимов землепользования



## Национальный парк Ируз

Дифференцированные режимы хозяйствования для учета интересов местных жителей



# СОЦИОКУЛЬТУРНАЯ ПРОГРАММА ТЕРРИТОРИИ

## Национальный монумент «Башня Дьявола»

Разнообразные активности,  
построенные вокруг знакового  
объекта показа



## Национальный парк Юстедальсбреэн

Пристальное внимание  
к деталям при создании  
туристского продукта



## Национальный парк Баварский лес

Множество различных форматов  
контакта с природой



# СЕРВИСНОЕ НАПОЛНЕНИЕ ТЕРРИТОРИИ

## Геопарк Рокуа

Различные туристические продукты, допускающие разную интенсивность контакта с природой



## Национальный парк Баварский лес

Создание множества просветительских сервисов, рассказывающих о типичном природном комплексе



## Национальный парк Ируаз

Активация культурного наследия как части охраняемой территории



# ИНСТРУМЕНТЫ ПРОДВИЖЕНИЯ И ПРОГРАММЫ РАБОТЫ С ПАРТНЕРАМИ

## Нью-Йоркский ботанический сад

Продвижение с привлечением  
жителей сопредельных территорий  
для участия в мероприятиях



## Национальный морской заповедник Озеро Верхнее

Использование концепции  
пользовательского опыта



## Национальный парк Ируз

Партнерские просветительские  
программы для жителей  
сопредельных территорий



# УПРАВЛЕНЧЕСКАЯ МОДЕЛЬ И НОРМАТИВНО-ПРАВОВАЯ БАЗА

## Нью-Йоркский ботанический сад

Организация Совета попечителей



## Высокотравные прерии, США

Привлечение некоммерческого  
фонда в качестве одного из  
учредителей



## Национальный парк Меркантур

Включение сотрудников парка  
в представительный орган  
управления





Александр Железняк

---

# Путешествие по национальным паркам Дикого Запада

---





1 246 053

7 499 049

4 330 563


5 974 411

1 659 702

4 670 053



## Чего не хватает на этом фото?



Частная собственность для американцев - святое. Как и свобода передвижения. Однако практически нигде я не видел...



# Глухих, уродливых заборов!

Их нет на подавляющей части обрывов Гранд Каньона

Их нет в парке Арок - где толпы людей ползают по скалам и легко могут сорваться

Любой псих может залезть на скалу и сорваться с нее - это не проблемы парка, это проблемы конкретного туриста






## Иногда они все же встречаются

Например у смотровой площадки рядом с парковкой, но по мере распределения людей по территории - заборы исчезают

Иногда ограждения бывают очень скромные - просто веревочка со скромной надписью на бумаге DO NOT CROSS. Если ты все-таки CROSS - дальше твои проблемы






## Ассортимент активностей

На озере Пауэлл (национальная рекреационная зона Glen Canyon) можно взять небольшой катер не предъявляя прав, устроить себе занятие на воде с бордом и наглотаться воды, полетать на самолете над озером. На этот раз придется воспользоваться услугами дипломированного пилота.





# Ассортимент активностей

В горы ходят от мала до велика, от крохотуль, которые только научились толком ходить, до стариков, которые еле передвигают ноги

На скалах можно полазить, причем без страховки

Стать на пикник у реки



# Ассортимент активностей

По дюнам можно ездить на внедорожнике, на квадроциклах и мотоциклах - укатайся, но в четко определенной зоне

На внедорожнике можно и по горам, там где жуть как страшно, прямо рядом с национальным парком.

А по пути можно остановиться на дамбе Гувера, посмотреть все детально и изучить все куда пускают. Никто не прогонит





# Ассортимент активностей

На воде можно проводить время как на сплаве, так просто с удочкой на лодке, а можно попробовать половить лосось на горной реке - любимое времяпровождение местных туристов








## Звери очень близко!

Не смотря на миллионы посетителей, которые по нашей логике должны распугать всех зверей, они совсем рядом. Их можно увидеть прямо из окна машины, толпы людей в Роки Маунтинс приехали специально посмотреть на гон оленя. Смотрят прямо с дороги





# Звери очень близко!

Кроме оленей на дороги выходят медведи, сурки и бурундуки - это только те, кого мне удалось увидеть в очень быстром путешествии по национальным паркам

## Rocky Mountain National Park

Немного статистики:

**2019 года - 4 670 053 рекреационных визитов**

Пешеходные тропы: 571 км

Асфальтированные дороги: 148 км

Грунтовые дороги: 45 км

Сотрудников: 149

Сезонные работники: 237

Добровольцы: 2 382 (128 533 часа)





# Инфраструктура

Очень разнообразная - от этнических отелей, кемпингов, до причалов для маломерных судов. Здесь работают тысячи бизнесов, десятки тысяч работников и все это создает огромное разнообразие предложения для туристов





# Аборигены

Взаимодействие с местными жителями, с их культурной средой, вовлечение их в туристский бизнес - основа устойчивого, природного, экологического туризма



# Неудачи

Не самые удачные примеры есть и здесь. В обоих случаях они скорее связаны не с количественными показателями, а с качественными.

Стеклянный мост на краю Гранд Каньона принадлежит индейцам, на него нельзя подниматься со своей фотокамерой, он закрыт забором. После посещения не очень понятно - зачем ты потратил много долларов за вход.

Каньон Антилоп - излюбленное место всех фотографов тоже управляется индейцами. Здесь практически нет инфраструктуры, индейцы не приветливы и грубо торопят на ходу, не делают программ для фотографов. На выходе - много негативных отзывов от сервиса.



# Объявления

На дорогах, в парках и не только очень много объявлений, важных и нужных. Возможно именно это позволяет много где оставлять машину не закрытой и создает безопасную среду

Увидел пьяного - позвони

Нелегальная установка палатки - 300\$

Соседи наблюдают за подозрительными персонами!





# Контакты в властями

За 10-ти дневное путешествие мы контактировали с:

Симпатичными улыбчивыми девушками на въездах в нацпарки.

Рейнджером нацпарка, он находился на дороге недалеко от оленя, к которому как к магниту тянуло туристов. Ему приходилось постоянно объяснять, что это опасно.

Сотрудник парка появился сразу как мы застряли в дюнах, спросил все ли у нас хорошо.



# 30 НАЦИОНАЛЬНЫХ ТРОП 1100 ТРОП НА УРОВНЕ ШТАТОВ

## Основная инфраструктура для распределения турпотока внутри и между национальными парками







Фото автора, из путешествия по национальным паркам Дикого Запада

## **Александр Железняк**

Руководитель ассоциации  
развития национальных троп

Эксперт ЭкоЦентра «Заповедники»

Журналист, фотограф, автор  
проекта и бренда

"Большая севастопольская тропа»

**Инстаграмм: a\_zheleznyak**

**Яндекс дзен: ecotravel**