



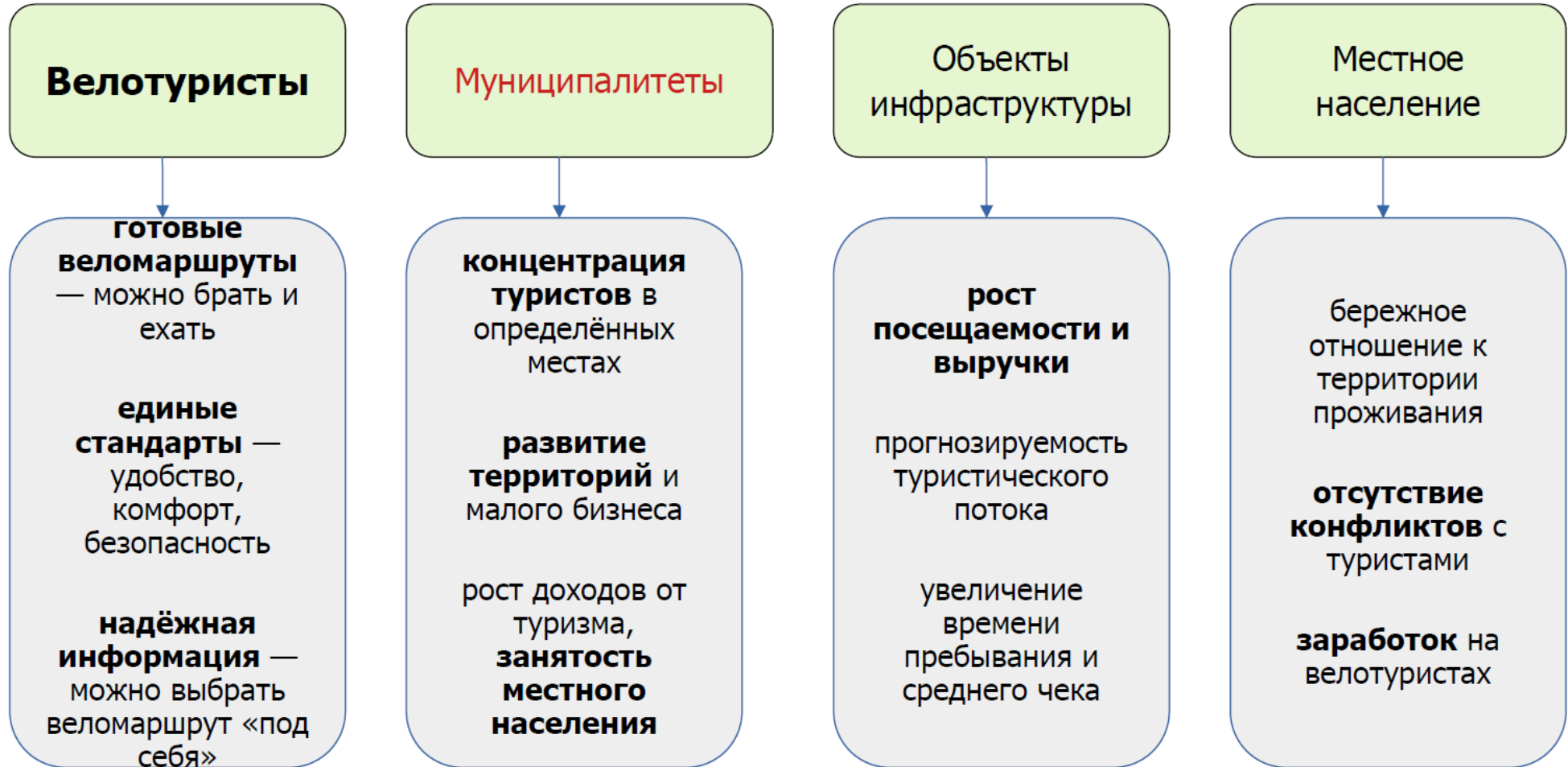
Национальные веломаршруты России

Понятия:

- ✓ велотуризм — отдых, а не спорт
**главные веломаршруты России,
по самым интересным местам через основные достопримечательности**
- ✓ европейский подход, «цивилизованный» велотуризм
массово доступны, в т.ч. семьям с детьми
- ✓ **Целевая аудитория — самостоятельные туристы** (самый массовый сегмент туристического потока)



Стейкхолдеры, кто заинтересован?



Целевая аудитория

Портрет велотуриста:

(исследование *VeloRussia*®)

- гражданин России;
- 25 — 55 лет;
- городской житель;
- высшее образование;
- доход средний и выше;
- увлечение — активный отдых
- (в т.ч. велотуризм)



Количество в России:

- ~ 1,5 млн. человек (Росстат)

Велосообщества России:

- > 200 тыс. человек (ВК)

Социальный запрос на веломаршруты:

(исследование *VeloRussia*®)

- 1) Веломаршрут на 7-10 дней, 1-2 раза в год («дальний»)
- 2) Веломаршрут на 2-4 дня, неск. раз в год (соседние регионы)
- 3) Покатушка на 1 день, регулярно в течение велосезона

Фокус внимания

VeloRussia®

В чём проблема ?

Российский велотурист

выбирает

Европейские веломаршруты

хочет

Путешествовать на велосипеде по России

Потому, что:

- это проще (нет виз);
- это дешевле (всё рядом);
- много разных регионов.

но не может:



Потому, что:


- всё понятно, доступно, надёжно;
- много веломаршрутов;
- много информации.

Гарантировано будет интересно

Проблема — в России нет веломаршрутов, нет информации о возможностях велотуризма и вообще всё непонятно — **нет гарантии и уверенности в успешности велопохода**

Решение

Национальные веломаршруты России



Дороги с низким трафиком автомобилей



По самым интересным местам через главные достопримечательности



Гарантированные места ночёвок в пределах дневного перехода



Уклоны максимум до 10% (возможность везде ехать своим ходом)



Всепогодность в сезон

бренд



Значок

«Велотурист России»

преимущества проекта:

- 1. Единые стандарты** для всех регионов России
- 2. Дёшево** — не надо строить отдельных велодорог
- 3. Быстро** — рост потока велотуристов в первый год


Охват всей страны

Импортозамещение в туризме



VeloRussia®

Пример основных стандартов *VeloRussia*[®]



Дороги с низким
трафиком
автомобилей



По самым интересным
местам
через главные
достопримечательности



Гарантированные места
ночёвок в пределах
дневного перехода



Уклоны максимум до
10% (возможность
везде ехать своим
ходом)



Всепогодность в сезон

Элементы благоустройства

1) НАВИГАЦИЯ



2) МЕСТА ОТДЫХА

3) ИНФОРМАЦИЯ ПО МАРШРУТУ



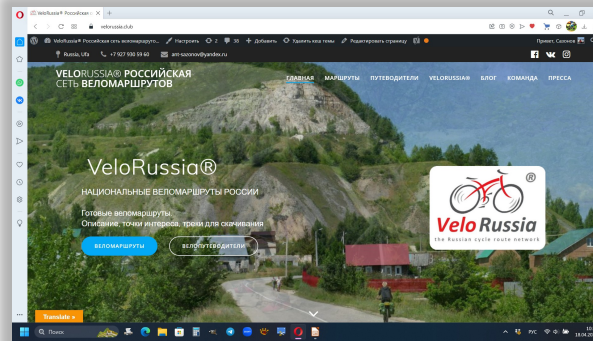
4) РАЗМЕТКА, ЗНАКИ



Системный подход

Источники информации:

- сайт www.VeloRussia.club
- велопутеводители
- моб. приложение (план)



Каждый веломаршрут:

- трек и точки интереса в kml
- нитка и описание веломаршрута
- список достопримечательностей
- легенда (километраж, покрытие)
- типовые фотографии

Стандартное описание для всех веломаршрутов в любом регионе РФ

Одинаково понятно любому велотуристу

Веломаршрут RB1 «По Аксаковским местам»

Протяжённость 300 км
Оптимальное время 4-6 дней
Конечные точки = ж/д станции

Пример веломаршрута VeloRussia®

Достопримечательности

- Уфа — столица Башкирии
- этнографический музей Зыряновых в Юматово

Легенда маршрута и покрытия:

№	Точка	Км	Перегон	Покрытие	Трафик	
1	Уфа →	0	276	15	асфальт	***
2	Дёма	15	261	3	грязь	-
3	Замкнутый обход Уфы (спароживание)	18	258	13	асфальт	**
4	Юматово	31	245	3	грязь	-
5	Биклярыново	34	242	9	грязь	-
6	Новоустьинское	43	235	3	грязь	-
7	Курба-Булатово	46	232	4	грязь	-
8	Кладбище Аксерай (Ташмы)	50	228	4	асфальт	**
9	Гурьев	55	223	5	грязь	-
10	Банкзюло	67	209	12	грязь	-
11	Дурново	72	204	15	грязь	-
12	Староплотово	87	189	3	грязь	-
13	Новошарово	90	186	3	грязь	-
14	Калининск	100	176	10	грязь	-
15	Номыганово	103	173	3	грязь	-
16	Давлеканово	117	159	14	асфальт	-
17	Стерлитамак	121	155	6	асфальт	***

Карта

Видео

По Аксаковским местам

RB 1

Фотографии

Уфа — Дёма — Юматово
Староплотово — Нов. Надеждино — Мегрево

Протяжённость: 255
Сезон: с мая по сентябрь

Каждый веломаршрут = готовое решение

Аналогичные проекты в Европе

Система *EuroVelo*



<https://en.eurovelo.com>

Сеть трансъевропейских веломаршрутов, развитие велодвижения в Европе

Актуально для России в целом по общим стандартам, масштабу проекта, и по организации (НКО)

Национальные веломаршруты Швейцарии

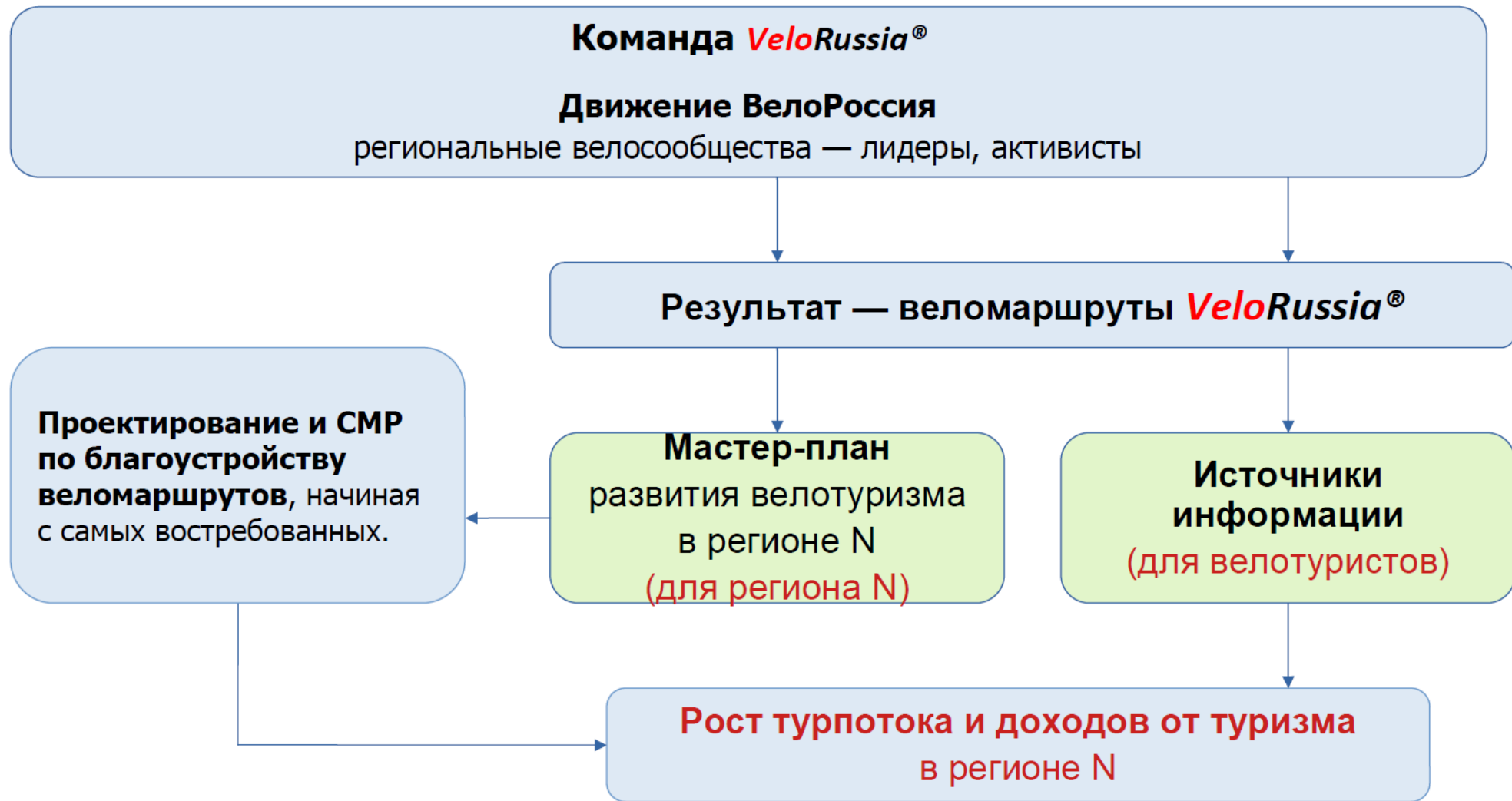


<https://www.myswitzerland.com>

Система из 9 главных веломаршрутов, по наиболее интересным местам Швейцарии

Актуально для субъектов РФ по площади территории, а также по принципам трассировки

Команда, схема взаимодействия



Сделано 2020 — н. вр. (Экосистема **VeloRussia®**)

Бренд **VeloRussia®**

Веломаршруты **VeloRussia®**:

- Башкирия и Южный Урал (13)
- Самарская область (8)
- Золотое кольцо России (10)



Велопутеводитель по Башкирии и Южному Уралу
1500 экз., 152 стр., A5+ полноцветный

Методики и стандарты трассировки веломаршрутов
(технология работы)

Движение ВелоРоссия
(работа с целевой аудиторией)



Значок «Велотурист России»



Сайт **VeloRussia®**

VeloRussia.club

VeloRussia®

Организационная структура

**Разработчик, оператор
и правообладатель**

российская
некоммерческая организация



Социально ориентированная НКО
Исполнитель общественно полезных услуг

Бренд



официально зарегистрирован в России
в Государственном реестре товарных знаков и
знаков обслуживания Российской Федерации
16.09.2020г., Свидетельство №775345.